



**SPORTSFISKE I GOL** ANGLING IN GOL  
HALLINGDAL **4**



## **SPORTSFISKERE:** VELKOMMEN TIL GOL!

Med denne brosjyra ønsker vi deg velkommen til et spennende ørretfiske. Her vil du finne den informasjonen du trenger for å oppleve et godt ørretfiske i vår spennende kommune. For Gol har et mangfold av elver og vann hvor bitevillige ørreter venter.

Prøv de idylliske små ørretelvene på Golsfjellet eller den spennende elva Nedre Hemsil. Hallingdalselva er kjent for de fleste og her kan store ørretopplevelser vente deg ... Studerer du kartet vil du sikkert finne fjellvann som passer din smak. De fleste fjellvann og skogsvann har en god bestand av bitevillig ørret. Har du litt tålmodighet kan store ørreter la seg lokke av din mark, sluk eller flue.

Fiskeforeningene i Gol driver et aktivt og målretta kultiveringsarbeid. Målet er å gjøre områdene best mulig for ørreten og sportsfiskerne. Derfor vil vi gjerne ha konstruktive tilbakemeldinger fra deg. Er det noe du mener kan forbedres så bare si ifra! Husk at alle sportsfiskere har et felles mål: En levedyktig natur. Økologien i naturen er viktig for alle, ikke minst for ørreten! Derfor oppfordrer vi deg til å tenke miljø og økologi under jakten på den store ørretopplevelsen.

Med hilsen Hallingdalselva fiskelag i Gol, Golsfjellet Fiskeforening, Gol Jeger & Fiskeforening og Nedre Hemsil Fiskeforening

## **ANGLERS:** WELCOME TO GOL!

With this brochure we want to inform and guide you to the good trout experience. In our areas, being among the best that trout-Norway can offer, you will find a diversity that is the envy of many. From fishing in the small streams in the Gol Mountains you can move on down to the village and try your luck in the exciting Nedre Hemsil River, or in the widely acknowledged river Hallingdalselva, where many big trout are caught every year. By studying the map you can find the mountain lakes that suit you best. Most lakes have a good stock of willing trout. Don't be surprised if the big trout lets itself be tempted by just your worm, spinner, or fly. All the associations are involved in an active and determined cultivation work to make the areas even more attractive to trout fishers. Hence we welcome constructive feedback from you. Please let us know if there is something that you feel needs improvement! Remember that we share a goal. The ecology is important to us and to the trout – therefore we encourage everyone to bear the environment and the ecology in mind while hunting for the great trout experience. «Tight lines»!

Greetings from The Angling Associations in Gol



HALLINGDALSELVA FISKELAG I GOL



GOLSFJELLET FISKEFORENING



GOL JEGER OG FISKEFORENING



NEDRE HEMSIL FISKEFORENING



**HER FÅR DU KJØPT FISKEKORT:**

[www.inatur.no](http://www.inatur.no)

Turistkontoret/Gol Reismål

Lie Sport

Intersport

Gol Verktøy og Sport

Robru Joker

Campingplasser ved Hallingdalselva

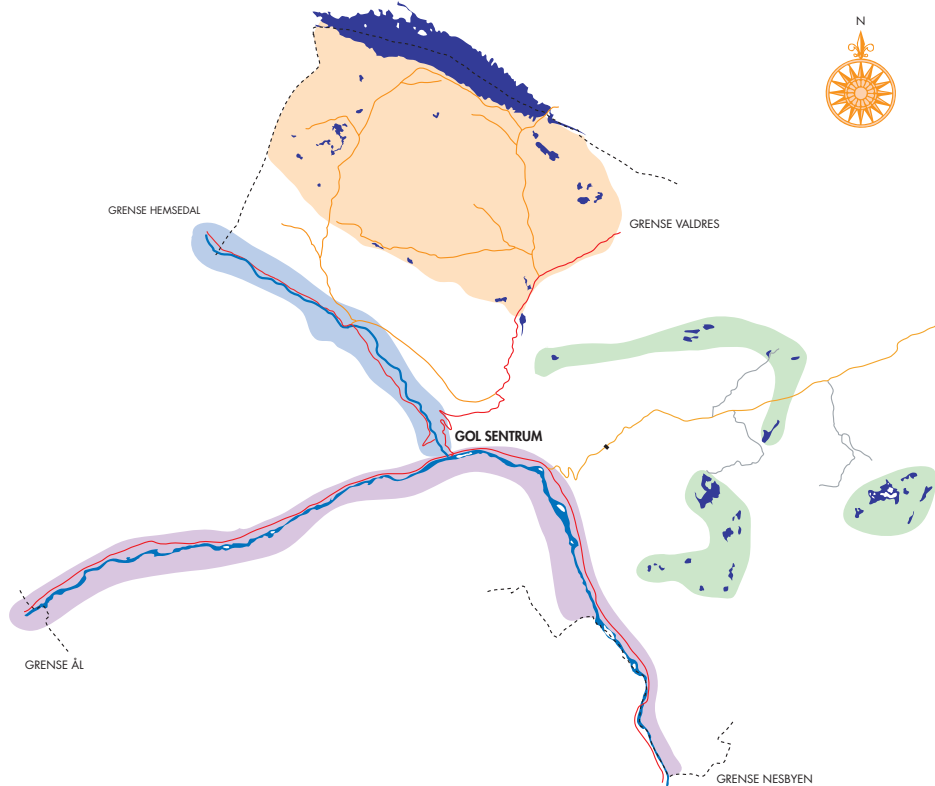
I tillegg selges fiskekort for





Golsfjellet FF på disse steder:

Oset Høyfjellshotell, Storefjell Høyfjellshotell,

Golsfjell fjellstue, Kvanhøgd Turistsenter,

Lægeret Camping.



-  HALLINGDALSELVA FISKELAG I GOL
-  GOLSFJELLET FISKEFORENING
-  GOL JEGER OG FISKEFORENING
-  NEDRE HEMSIL FISKEFORENING

### WHERE TO BUY YOUR FISHING LICENSE:

[www.inatur.no](http://www.inatur.no)

Tourist information/Gol Reisemål

Lie Sport

Intersport

Gol Verktøy og Sport

Robru Joker

Camping sites along the river Hallingdalselva

In addition, fishing licenses for the association Golsfjellet FF are sold here:

Oset Høyfjellshotell, Storefjell Høyfjellshotell, Golsfjell fjellstue, Kvanhøgd Turistsenter, Lægeret Camping.



# HALLINGDALSELVA FISKELAG I GOL



Hallingdalselva gjennom Gol, fra Ål kommunegrense ved Trillhus til Nesbyen kommunegrense, er en fiskekortsone. Kommunegrensen til Nes følger elva ca 4 km, slik at her gjelder fiskesonen fra østre elvebredd, se kart. Elva har en fin bestand av ørret. Fra Trillhus til Gol er elva variert med stryk, fosser, kulper og terskler. Fra Gol til Svenkerud er vannstanden større og elva renner roligere. Denne strekningen egner seg derfor godt til fluefiske. Det er tilrettelagt for

funksjonshemmede (brygge) ved Gol Campingsenter og ved Fossheim. Hallingdalselva fiskelag ble stifta i 1974 og er en forening med fiskerettseiere til den delen av Hallingdalselva som ligger i Gol. Fiskelaget har som formål bl.a. å oppnå et godt sportsfiske i elva. Fiskelaget setter hvert år ut settefisk, både 2-årig ørret samt noe større ørret for å øke bestanden i elva og for å øke fangstmulighetene. Flere steder langs elva er det rydda fiskeplasser og tilkomst til disse. Fiskeplassene er merka med skilt og i tillegg er det informasjonstavler på rasteplasser og campingplasser langs elva.

## THE SPORT FISHING ASSOCIATION HALLINGDALSELVA FISKELAG IN GOL

The river Hallingdalselva through Gol, from the border on Ål to the border on Nesbyen, is a restricted zone, requiring that you buy a fishing license. The river has a good stock of trout. From Ål to Gol the river has a mix of rapids, falls, deep holes, and thresholds. From Gol to Svenkerud the river is calmer and has a higher water level and is therefore well suited to fly fishing. There are adaptations for the physically challenged/handicapped at Gol Camping-senter and Fossheim.



## FAKTA

SESONG: 1. januar til og med 19. september.  
Tillatte fangstmetoder: Stangfiske med enkel krok (markfiske) eller spinner/sluk, samt flue-fiske med inntil 3 oppheng. Fiske med bundne eller faststående redskaper er forbudt.  
Fiske fra båt ikke tillatt, gjelder også Belly-boat.  
Unngå ferdsel på dyrka mark. Ta hensyn til hverandre. Fjern all søppel!

### FISKEKORTPRISER:

Se priser på [www.inatur.no](http://www.inatur.no)  
Døgnkort kan også kjøpes via SMS, send FISKEKORT ABE13 til 2377

### Kontaktperson:

Leif Martin Sortebråten  
mob 928 32 732

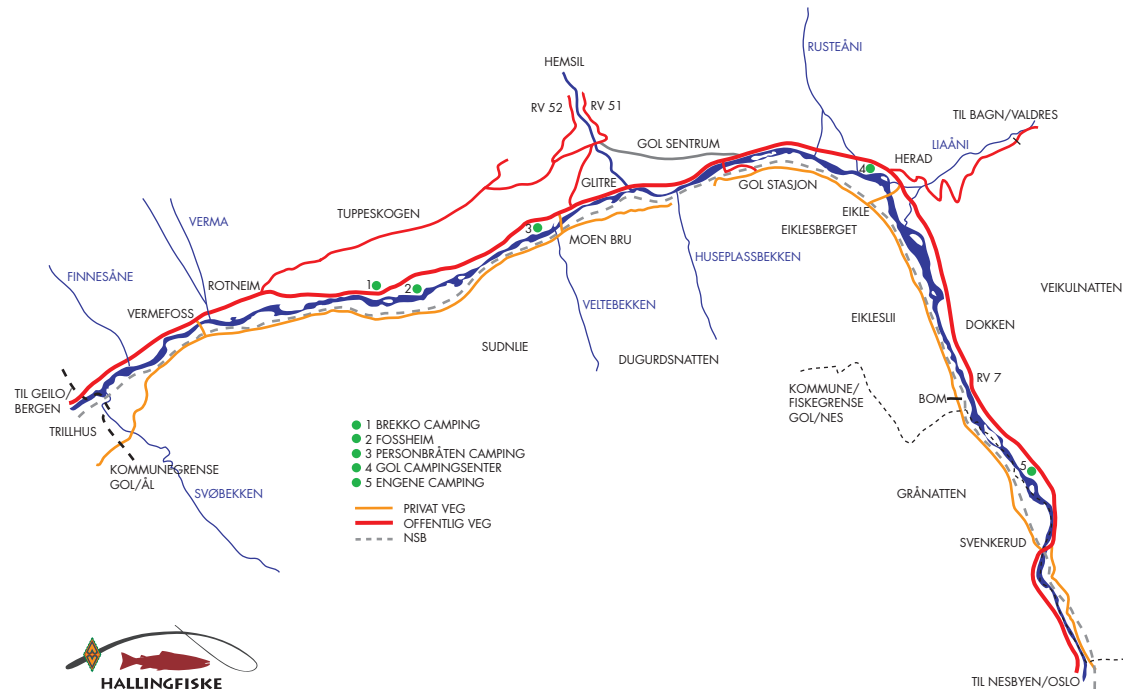
### FACTS:

Season: January 1 through September 19.  
Permitted equipment/methods: Rod with single hook (fishing with worm) or spinner/spoon, and fly fishing with up to 3 suspensions. Fishing with fixed equipment is prohibited. Fishing from boat is prohibited, including fishing from belly-boat.  
Avoid crossing cultivated land, walk along the side. Be considerate of each other. Remove all litter!

FISHING LICENSE FEES: [www.inatur.no](http://www.inatur.no)

Fishing license on SMS:

FISKEKORT ABE13 send to 2377



# GOLSFJELLET FISKEFORENING

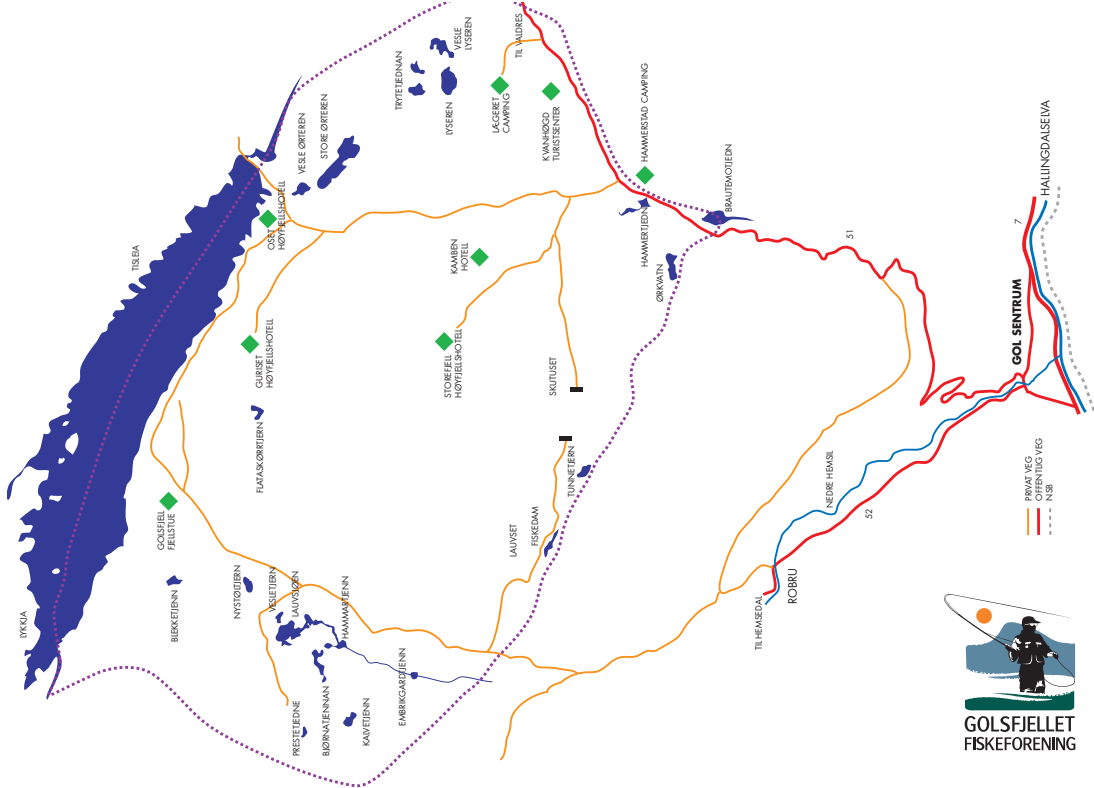
Golsfjellet fiskeforening ble etablert i 1968. Foreninga består av grunneiere med målsetning om å forvalte fiskevanna på en biologisk riktig måte. Grunneierne fordeler ikke utbyttet av fiskekortsalget, men bruker midlene til utvikling og tilrettelegging, slik at det blir et enda bedre sportsfiskeområde. Vi arbeider aktivt med tilgjengeligheten til våre vann, slik at det i dag er mulig å kjøre helt fram til enkelte fiskeplasser. Vi har også tilrettelagt for funksjonshemmede ved Hammertjedn (brygge) og Vesletjern (ved vannkanten). På Golsfjellet har du alle muligheter: Vann, elver og bekker der ørretene lever naturlig i høyfjellsnaturen. Velkommen til et sportsfiske-eventyr som kan oppfylle dine våtteste drømmer!

## The Sport Fishing Association GOLSFJELLET FISKEFORENING

Several lakes and waters/rivers today have a very good stock of trout and new lakes are continuously being cultivated. If you are looking for big fish, you have a fine possibility her. Sport fishing is, however, an uncertain activity, so we cannot guarantee big fish every time. Our waters are very healthy, which is reflected in the condition of the fish. We also actively work to improve access to our lakes, with the result that you can drive your car all the way to some fishing sites. In addition we have made adaptations for the physically challenged/handicapped at Hammertjedn (pier) and Vesletjern (by the shore). There are also plenty of opportunities if you prefer the desolate wilderness. The Gol Mountains is the place: lakes, rivers and streams where the trout lives naturally in the high mountain environment like it always have. Welcome to a sport fishing adventure that can fulfil your wettest dreams!







## FAKTA

Seong: 5. juni til 10. september.

Tillatte fangstmetoder:

Stangfiske med enkel krok (markfiske) eller spinner/sluk, samt flue-fiske med inntil 3 oppheng. Fiske med bundne eller faststående redskaper er forbudt.

Ungå ferdsel på dyrka mark, gå langs kanten. Ta hensyn til hverandre. Ikke legg igjen søppel!

FISKEKORTPRISER

Se [www.inatur.no](http://www.inatur.no) «Fiske på Golsfjellet»

Kontaktperson:

Helge Arne Jallen

Mob 952 17 568

## FACTS

Season: June 5 through September 10.

Permitted equipment/methods: Rod with single hook (fishing with worm) or spinner/spoon, and fly fishing with up to 3 suspensions. Fishing with fixed equipment is prohibited.

Avoid crossing cultivated land, walk along the side. Be considerate of each other. Remove all litter!

FISHING LICENSE FEES:

[www.inatur.no](http://www.inatur.no)



# GOL JEGER OG FISKERFORENING

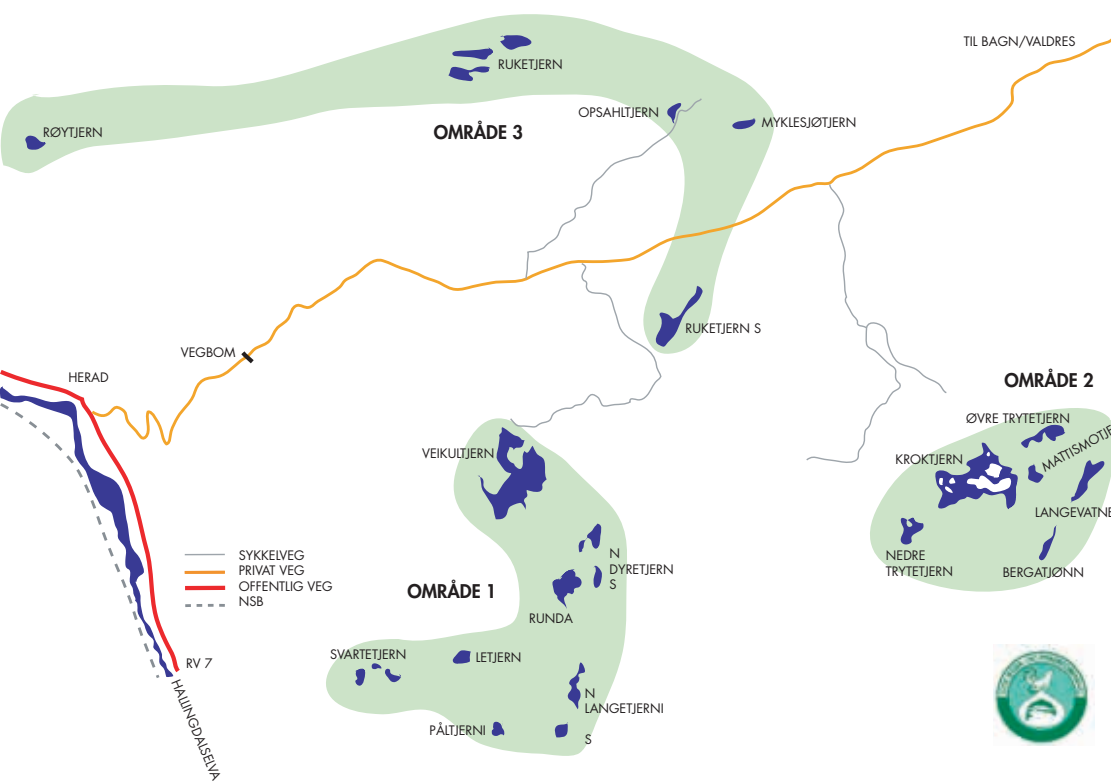


Gol JFF har vært i drift siden 1979. Vi disponerer ca. 20 fiskevann på Søråsen i Gol, fjellområdet mellom Gol og Bagn i Valdres. Våre vann ligger flott til i fjell og skogsterrang, og det er stort sett fjellørreten man treffer på. Enkelte vann har også god bestand av abbor. Det er gode muligheter for at storørreten også kan bite på. Adkomsten til våre vann varierer, alt fra 30 sekunder til 45minutters gange fra bilveg. Enkelte veier er stengt med bom, men disse er til gjengjeld meget flotte sykkelveier. Flere vann, f.eks Runda i Dalføret, er godt egnet for barnefamilier. Velkommen til oss! GJFF oppfordrer alle som ferdes på tur enten det er med fiskestang eller ikke å holde naturen ren for søppel. God tur og skitt fiske!

## The Sport Fishing Association GOL JEGER OG FISKERFORENING

The lakes are beautifully located in mountain and forest terrain. Here are hiking opportunities, and there are lots of nature experiences waiting for those taking the time to seek them out. GJFF divides it's fishing lakes into three areas with a total of 26 lakes, all of them free from minnow. The areas are divided into three categories to give anglers the option to choose a day trip. All the lakes have a good stock of great trout, except for Nedre Trytetjern, which also has perch, and Opsahl tjern, which has whitefish. GJFF encourage everyone who enjoys the nature, with or without a fishing rod, to keep it free from litter. Happy fishing!





## FAKTA

Sesong: 1. januar- 20. september.  
 Kun stangfiske er tillatt.  
 I Nordre Dyretjern er det kun tillatt med fluefiske.  
 På Runda er det tillatt med fiske fra Bellyboat.  
 Spørsmål kan sendes på e-post:  
[goljegerogfisk@gmail.com](mailto:goljegerogfisk@gmail.com)  
 Ytterligere info finnes på:  
[www.inatur.no](http://www.inatur.no) under «Fjellfiske i Gol»  
[www.njff.no/gol](http://www.njff.no/gol)  
[www.facebook.com/goljiff](https://www.facebook.com/goljiff)

## FISKEKORT:

Selges på [www.inatur.no](http://www.inatur.no) under «Fjellfiske i Gol»  
 Døgn: Kr. 60. Uke: Kr. 170. Sesong: Kr. 350.  
 I tillegg kan fiskekort kjøpes på SMS:  
 Døgnkort: send ABN10 til 2377 kr 72  
 Ukekort: send ABN11 til 2377 kr 204  
 Sesong: send ABN12 til 2377 kr 420

## FACTS

Season: May 13 through September 18. Permitted equipment/methods: Fishing with rod from the shore using spinner, spoon, worm, and fly. For fly fishing a maximum of 3 suspensions is permitted. Only one rod at a time. Fishing from boat, including belly-boat, and fishing with minnow is prohibited in all lakes. Keep nature clean!

## FISHING LICENSE FEES:

Day: NOK 60  
 On SMS: send ABN10 to 2377 kr 72  
 Week: NOK 170  
 On SMS: send ABN11 to 2377 kr 204.  
 Season: NOK 350  
 On SMS: send ABN12 to 2377 kr 420.

# NEDRE HEMSIL FISKEFORENING



*Eco-Energi har foretatt store biotopforbedrende tiltak de siste åra. Her ved Slåttahølen.*

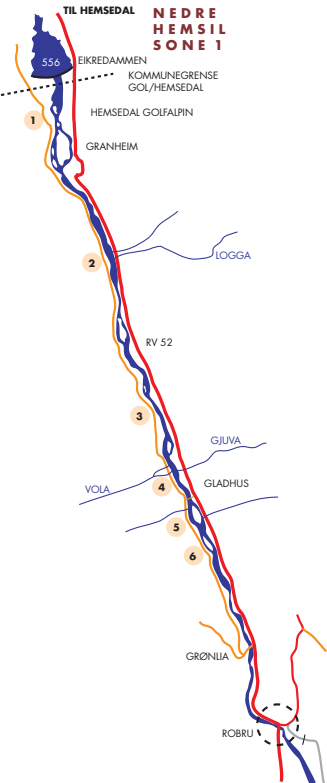
Foreningen blei starta i 2004 og har som målsetting å føre elva tilbake til ei god og økologisk riktig ørretelv. Hemsil er et vassdrag med en rik kulturhistorie. Elva renner gjennom et vakkert landskap med gamle gårder og skogsdrift. Den er knyttet til et nett av kjøreveger, gangstier og bruer. Rester av gamle bruer er synlig på flere steder. Det har vært flere sagbruk langs elva. Noen av dem er fortsatt i drift, selv om de nå går med elektrisitet. Det finnes også spor etter fire nedlagte kraftverk.

For de som er ute etter litt ekstra utfordrende fiske og sterke naturopplevelser anbefales en tur i juva nedstrøms Robru. Her er det mange spennende høler, men vær forsiktige: For her er det sett bjørn og skutt gaupe de siste åra ...

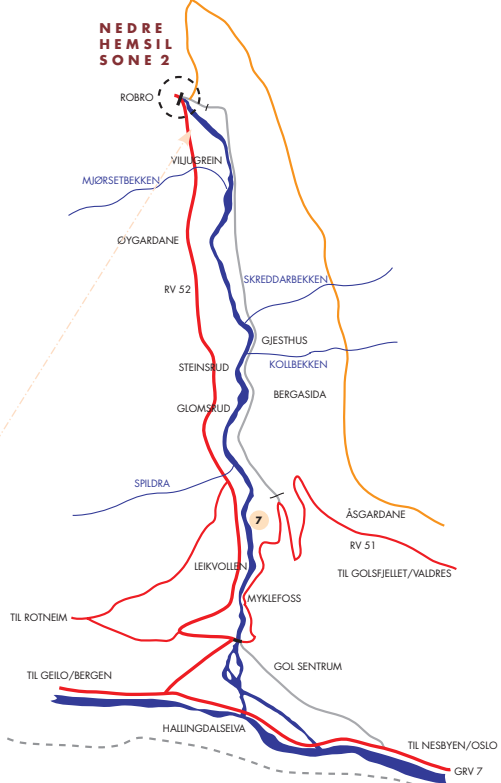
## The Sport Fishing Association NEDRE HEMSIL FISKEFORENING

The association was founded in November 2004 and aims at taking the river back to the state of a good and ecologically sound trout river. At times the river suffers from too low flow of water. The Hemsil River has a rich cultural history. It flows through a beautiful landscape with old farms and forestry. It's connected to a network of roads, trails and bridges. Fragments of old bridges can be seen at several places. Fishing for trout in Nedre Hemsil provides the complete nature experience!





- 1 VERSHØLEN
- 2 LØGGEHØL
- 3 BREKKEHØLEN
- 4 VOLEHØL
- 5 SLÅTTAHØLEN
- 6 LASSESLÅTTEVJU
- 7 TEIGEHØLEN



### NEDRE HEMSIL SONE 2

## FAKTA

Sesong: 1. januar til 15. september.

*Det er tillatt å fiske med:*

Flue, mark og lette spinnere/sluker.

Maks. senetykkelse: 0,16 mm.

Maks. krokstørrelse: Nr. 10.

Maks. søkke ved markfiske: 1 SSG (1,6 gr).

Det er kun tillatt med aktivt markfiske.

Ståsnører er **ikke** tillatt.

Fisk under 25 cm skal forsiktig settes tilbake.

*Ta hensyn til hverandre og fjern all søppel!*

Kontaktperson: Dag Stemsverk, Mob 418 09 180

### Fiskekortpriser:

Døgnkort	Kr. 25
2-døgn	Kr. 50
3-døgn	Kr. 75
Ukeskort	Kr. 100
Sesongkort	Kr. 200

### Send SMS:

FISKEKORT ABS10 TIL 2377 KR.	30
FISKEKORT ABS11 TIL 2377 KR.	60
FISKEKORT ABS12 TIL 2377 KR.	90
FISKEKORT ABS13 TIL 2377 KR.	120
FISKEKORT ABS14 TIL 2377 KR.	240

## FACTS

Season: May 15 through September 15. Permitted equipment: fly, worm, and light spinners/spoons. Max line thickness: 0.20 mm. Max hook size: No. 10. Max spoon/spinner weight: 10 grams (0.35 oz). Only active fishing with worm permitted. Unattended lines are prohibited. Fish with a length less than 25 centimetres must be released carefully back into the water.

### Fishing license fees:

1 day:	NOK 25
2 days:	NOK 50
3 days:	NOK 75
1 week:	NOK 100
Season:	NOK 200

### Send SMS:

FISKEKORT ABS10 to 2377 KR.	30
FISKEKORT ABS11 to 2377 KR.	60
FISKEKORT ABS12 to 2377 KR.	90
FISKEKORT ABS13 to 2377 KR.	120
FISKEKORT ABS14 to 2377 KR.	240





## FISKETIPS I GOLS ELVER OG VANN

Agnet presenteres på de attraktive standplassene uten å bruke mye fisketid i dårlige områder. Hold deg skjult! For ikke å bli oppdaget av ørreten anbefales det å snike seg langs bredden og/eller fiske oppstrøms. Vær forsiktig hvor du trår når du nærmer deg en ny fiskeplass, du blir lett avslørt. Derfor: Ikke gå helt ut til vannkanten med en gang. Bruk alltid noen minutter på å «lese vannet» før det første kastet plasseres ...

### GODE STANDPLASSER

**STEINER.** Tenk som en ørret! Den står der den får mest mulig mat med minst mulig anstrengelse. De største fiskene opptar de beste plassene, som foran og bak steiner. Blanke «flekker» i overflaten avslører store steiner på bunnen. I stille vann er store steiner gode skjuleplasser, både ute i vannet og i innløp/utløpsos.

**STRØMKANTER.** Overgangen fra et stille parti til sterkere strøm er sikre plasser, spesielt om kvelden og i mørkt vær. Strømkanter rundt steiner og synketømmer kan skjule fisk. Innløpsos i stille vann gir ofte gode strømkanter og er derfor gode fiskeplasser. Begynn alltid å fiske på slike steder, se etter vakende fisk.

**BREKK.** Særlig om kvelden er dette aktuelle fiskeplasser. Her er det viktig å snike seg forsiktig fram, helst nedenfra. Kast oppstrøms, ellers kan sterk strøm gjøre striping (ved tørrfluefiske) til et problem. Fisk på de nederste fiskene først, og forsøk å unngå at de svømmer oppover og skremmer andre fisker. Utløpsos i stille vann gir ofte klassiske brekk og må derfor alltid avfiskes grundig. I den første elvehølen etter et slikt brekk står det nesten alltid fisk.

**DYPE PARTIER.** Stor ørret står dypt eller på overgangen mellom dypt og grunt vann, i allefall om dagen. I høler liker ørreten dype partier i innløpsoset spesielt godt. Forsøk å fiske der djuprenna går hvis elva er sakteflytende. Når mørket faller på forlater de store fiskene djupet og kommer nærmere bredden på matsøk.

## REDSKAP

**FLUE.** Der vegetasjonen henger ut over elva, faller det landinsekter ned på vannet. Om elvas djuprenne går under slik vegetasjon, blir det en sikker ørretplass. Prøv tørrflue i stille partier. Se etter insekter. Unngå striping der det er mye strøm, bruk snake-kast og/eller snøremending. Våtfluer, streamere og ikke minst nymfer er også aktuelle, særlig i regn, vind og flom. Når brekket kan fiskes nedenfra; kast på de nærmeste fiskene først. Hvis det ikke vaker i djupe partier kan synkesnøre være aktuelt og gjerne fluer som ikke er imitasjoner. Kast oppstrøms. Prøv våtfluer og streamere i innløpsoset. Nymfer er effektive, bruk gjerne nappindikator. Når du kommer til et vann, bruk alltid litt tid på å se etter vakende fisk. Studer mønsteret i vakingen og se etter klekkende insekter. Er det vindstille, bruk tynne fortommer. Ved vind kan våtfluer, streamere og nymfer være effektive. Legg merke til hvor vinden kommer fra og bruk den som «en venn» for å få bedre kast.

**SPINNER/SLUK.** Spinnere med korte blader går roligere enn de med avlange blader. Bruk lyse spinnere i lyst vær og mørke i mørkt vær. På rolig elv kastes det svakt oppstrøms og sveives rykkvis hurtig inn. I stille vann anbefales det å kaste i vifteform, da får du effektivt dekket store områder. I striere elv kastes det oppstrøms. La spinnere synke og sveiv inn foran/bak steiner og strømkanter. Et lite søkke på sena får spinneren til å gå djupere. Spinnere og sluker er effektive i regnvær eller i mørke. Start med små mørke for ikke å skremme fisken.

**MARK.** Bruk små kroker og så lite søkke som mulig. Kast svakt oppstrøms slik at marken føres med strømmen så djupt som mulig, og passerer helt i forkant av steiner og andre standplasser. Hvis dette går for fort, kan du stå skjult og kaste skrått nedstrøms, bruke større søkke og slippe marken saktere ned mot standplassene. Fisk følsomt og gi liv til marken (rist forsiktig stanga) av og til. I bakevjer der det dannes skum; prøv først i ytterkanten av skummet. I hølene begynner fisket ved innløpsoset. La marken gli nær bunnen ut i det djupe partiet. Start alltid med liten krok (12) og liten mark. Søkket bør ikke være tyngre enn to SSG (a 1,6 g). På overgangen mellom grunt og djupt vann legges marken på marbakken og sikes rolig inn. Løft, sveiv inn og legg ned, gjentas fram til nytt kast. I stille vann kan det være effektivt å kaste på vak. Kast litt lengre enn vaket, da vil marken gli ned i fiskens område. Fisk aktivt: Kast i vifteform, la marken ligge noen sekunder. Løft den, dra inn noen meter og la den synke igjen. Husk: Alltid stramt snøre eller «Tight lines»

Basert på «Ekspertenes beste ørret-tips» av Trond Andersson

«VILLMARKLIVS» FELTGUIDE

## **FISHING TIPS FOR THE STREAMS AND LAKES OF GOL**

Present the bait in the attractive spots/fish lies and avoid spending much fishing time on poor spots. Stay hidden! To avoid being spotted by the trout you should sneak along the bank and/or fish upstream. Watch your steps while you approach a new fishing site; you are easily spotted. Don't go all the way to the waterline at first. Always spend a few minutes «reading the water» before placing your first cast.

**GOOD FISHING SPOTS.** ROCKS. Think like a trout! It lies where it gets the most food with the least effort. The biggest fish occupies the best spots, i.e. in front of and behind rocks. Shiny «stains» on the surface indicates big rocks on the bottom. In calm water big rocks are good hiding places, both out in the water and in inlets/outlets.

**CURRENT BOUNDARIES.** The transition between a calm stretch and stronger current is a sure place, especially at night time and in dark weather. Current boundaries around rocks and sunk timber can conceal fish. Inlets to calm water often provide good current boundaries and therefore constitute good fishing spots. Always start fishing in such places, look for rising fish.

**BREAKERS.** Especially in the evening these are good fishing spots. Here it's important to carefully sneak forward, preferably from below. Cast upstream to avoid strong currents causing striping to be a problem (for dry fly fishing). Fish for the lowest fish first and try to avoid having them swim upstream and spook other fish. Outlets from calm water often produce classical breakers and hence should always be thoroughly fished. There is almost always fish in the first hole after that kind of breaker.

**DEEP SPOTS.** Big trout lies in deep water or in the transition between deep and shallow water, at least during the daytime. In holes the trout prefers deep areas in the inlet area. Try fishing in the deep channel if the river is slow flowing. At night time, when it's getting dark, the big fish moves closer to the bank to fee

## **EQUIPMENT**

**FLY.** In places where the vegetation overhangs the river, land insects fall into the water. If the river's deep channel passes under this vegetation, you have a sure trout lie. Try dry flies in calm stretches. Look for insects. Avoid striping in strong current, use snake cast and/or line mending. Wet flies, streamers and indeed nymphs can be good choices, especially during rain, wind and flooding. If you can fish the breaker from below, you should first concentrate on the fish closest to you. If it doesn't surface in deep areas, perhaps you should try with sinking line and non-imitation flies. Try wet flies and streamers in the inlet. Nymphs are effective, try using a strike indicator. Always spend some time looking for rising fish when arriving at a lake.

Study the rising pattern and look for hatching insects. Use thin leaders in still air. In windy conditions wet flies, streamers and nymphs can be effective. Observe the wind direction and use it as «a friend» to improve your cast.

**SPINNER/SPOON.** Spinners with short blades move calmer through the water than the ones with oval blades. Use light spinners in light weather and dark spinners in dark weather. In calm river cast slightly upstream and troll in jerkily. On calm lakes you should cast in a fan pattern to cover large areas. In rougher river cast upstream. Let the spinner sink and reel it in front of and behind rocks and current boundaries. A small sinker on the line makes the spinner go deeper. Spinners and spoons are effective in rainy weather and in the dark. Start with small, dark spinners not to spook the fish.

**WORM.** Use small hooks and the smallest possible sinker. Cast slightly upstream so that the worm is taken as deep as possible by the current and passes just in front of rocks and other fish lies. If this goes to fast, stay concealed and cast slightly downstream, use bigger sinker and drop the fish slower toward the fish lies. Fish sensitively and make the worm lifelike (yank the rod now and then). In backwaters/whirlpools where foam is formed, you should first try in the outskirts of the foam. In the holes the fishing starts in the inlet. Let the worm drift close to the bottom of the deep area. Always start with small hooks (12) and small worms. The sinker shouldn't be heavier than two SSG (i.e. a total of 3.2 grams/0.113 oz). In the transition between shallow and deep water, place the worm on the slope and slowly lift, reel in and lower – repeat until next cast. In calm water, casting on rising fish can be effective. Cast a short distance past the spot to let the worm sink down to where the fish is. Fish actively: Cast in a fan pattern. Lift, reel in a few meters and let it sink again. Remember: Always tight line!

Based on «The Experts' Best Trout Tips» by Trond Andersson

«VILLMARKLIVS» FELTGUIDE

**MENY**  
**GOL**

**9-20 (18)**

*Velkommen til hyggelig handel!*  
Tlf: 32 02 97 90  
[www.meny.no](http://www.meny.no)

# BÅTUTLEIE

## TISLEIFJORDEN

VED OSET HØYFJELLSHOTELL

Booking 32 07 95 00  
Vakttelefon 958 30 355

## FISKEUTSTYR . SPORTSARTIKLER



## GOL VERKTØY & SPORTSFORRETNING

Sentrumsvegen 3 · Telefon 32 07 40 25

## LØSTEGÅRD HYTTER



Velkommen til et  
tradisjonsrikt og  
nyoppusset hotell  
i Gols sentrum.



Tlf: 32 02 97 20  
Fax: 32 02 97 50  
post@solstadhotell.no  
[www.solstadhotell.no](http://www.solstadhotell.no)  
N-3550 Gol



# Personbråten Camping



Ligger idyllisk til  
ved Hallingdalselva

*Camping - Fiske*

Tlf. 32074144

Mob. 91551429

Adr. 3550 GOL

# sport 1

## Lie Sport & Fritid

Sentrumsveien 110, 3550 Gol - Tlf. 320 74 027

*- når det gjelder fiskeutstyr!*

**Vi har meitemark!**



## Garantert storfisk ...

tør vi ikke love deg! Derimot er Oset Høyfjellshotell et ideelt utgangspunkt for dine fisketurer på Golsfjellet.

Kort avstand til både fjellvann og elver.

Egen guide og fluefiskeinstruktør kan bestilles.



Du treffer oss på:

[www.ose.no](http://www.ose.no)

telefon 3207 9500



**Golsfjell**  
**FJELLSTUE**

post@golsfjell.no  
TLF. 32 07 39 13  
3550 GOL

Velkommen til Storefjell-eventyret!



**STOREFJELL**  
**1001**  
★★★★ RESORT HOTEL ★★★★★  
[www.storefjell.no](http://www.storefjell.no)

Kontakt oss for  
mer informasjon,  
gode tilbud  
og bestilling

Thor Roer

Ferie • Fritid • Kurs • Konferanser • Samlinger • Messer  
Tlf 3207 8000 • Golsfjellet, 3550 Gol i Hallingdal



TUROPPLEVELSEN STARTER HOS OSS,  
**INTERSPORT**® GOL  
HJELPER DEG MED  
RIKTIG UTSTYR



KREMMARTUNET · Åpningstider: man-ons· 10-18 · tor-fre 10-20 · lør. 10-16 . Epost: [post@gol.intersport.no](mailto:post@gol.intersport.no) · Tlf: 32 07 33 55





 **TOPP CAMPING**

**PLUSCAMP**  
KVALITETSHYTTER OG CAMPING - HELE ÅRET

**HELÅRS CAMPING  
HYTTER · KRO  
PENSJONSOPPHOLD  
FRILUFTSBAD**

**GOL** *Campingsenter  
Apartment AS*

★★★★HELÅRS CAMPING - HYTTER - KRO - PENSJONSOPPHOLD

HALLINGSTAMPEN FRILUFTSBAD

TLF: 32 07 41 44



# Nye nøkkelferdige leiligheter i Bualie

like v/skiheis og løyper.

Flotte tur- og fiske  
muligheter.



**Fra : 1.890.000,-**

**55 & 80 m<sup>2</sup>**

**For mer info, ta kontakt med:**

**Lars Slettemoen - Tlf. 901 00 287 - [lars@bualie.no](mailto:lars@bualie.no) - [www.bualie.no](http://www.bualie.no)**